Europäischer Fernwanderweg E1
Streckenabschnitt Nassau – Frankfurt a.M.

Europäische Fernwanderwege verbinden auf kurzem Wege verschiedene europäische Landschaften. Im Gegensatz zu vorwiegend touristisch orientierten Wanderwegen (z.B. den sog. Zertifizierten Wanderwegen), die über spezielle „Highlights“ führen, steht hier jeweils das Wanderziel selbst im Vordergrund. Die als **Europäische Fernwanderwege** (E-Wege) ausgewiesenen Strecken verlaufen **auf Hauptwanderwegen der regionalen Gebietswandervereine,** d.h. entlang einer bereits bestehenden (und in Hessen mindestens alle 3 Jahre erneuerten) Wegemarkierung. Das besondere Wegezeichen der E-Wege wird daher als sog. **weitabstaändig überlagerte Markierung** nur an exponierten Punkten des Weges angebracht (Kreuzung oder Abzweig an anderen wichtigen Wanderwegen, touristischen Punkten u.a.). Die pdf-Dateien **Europawege – Streckenverlauf in Hessen** zeigen die einzelnen Wegezeichen, entlang derer die E-Wege verlaufen.

HESSEN

Die Europ Fernwanderwege detailliert in 1:25 000 auch auf der kostenlosen Wandertouren-App:

Erhältlich im App Store

ANDROID APP BEI Google play

Kartendarstellung mittels: Top 50 Hessen

Europäischer Fernwanderweg E1
Streckenabschnitt Nassau – Frankfurt a.M.

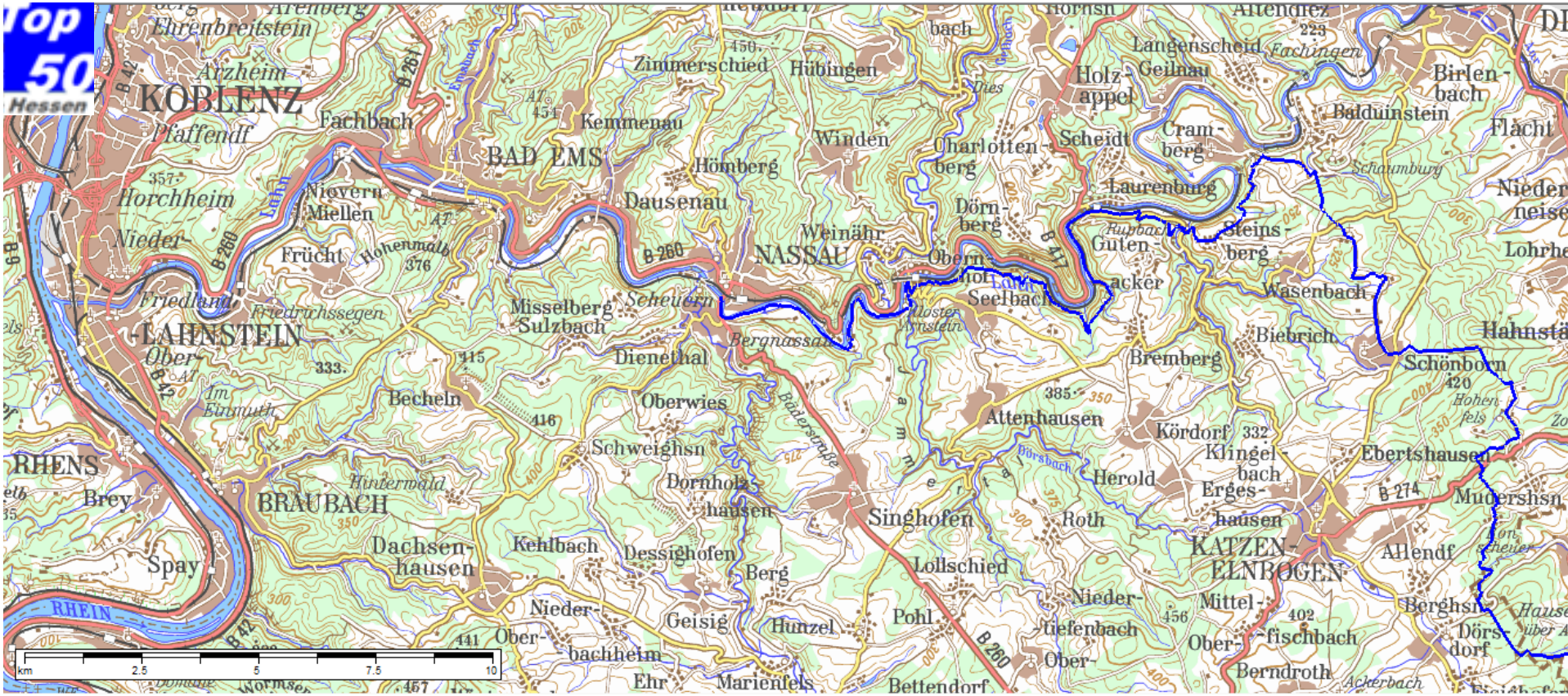

Europäischer Fernwanderweg E1
Streckenabschnitt Nassau – Frankfurt a.M.

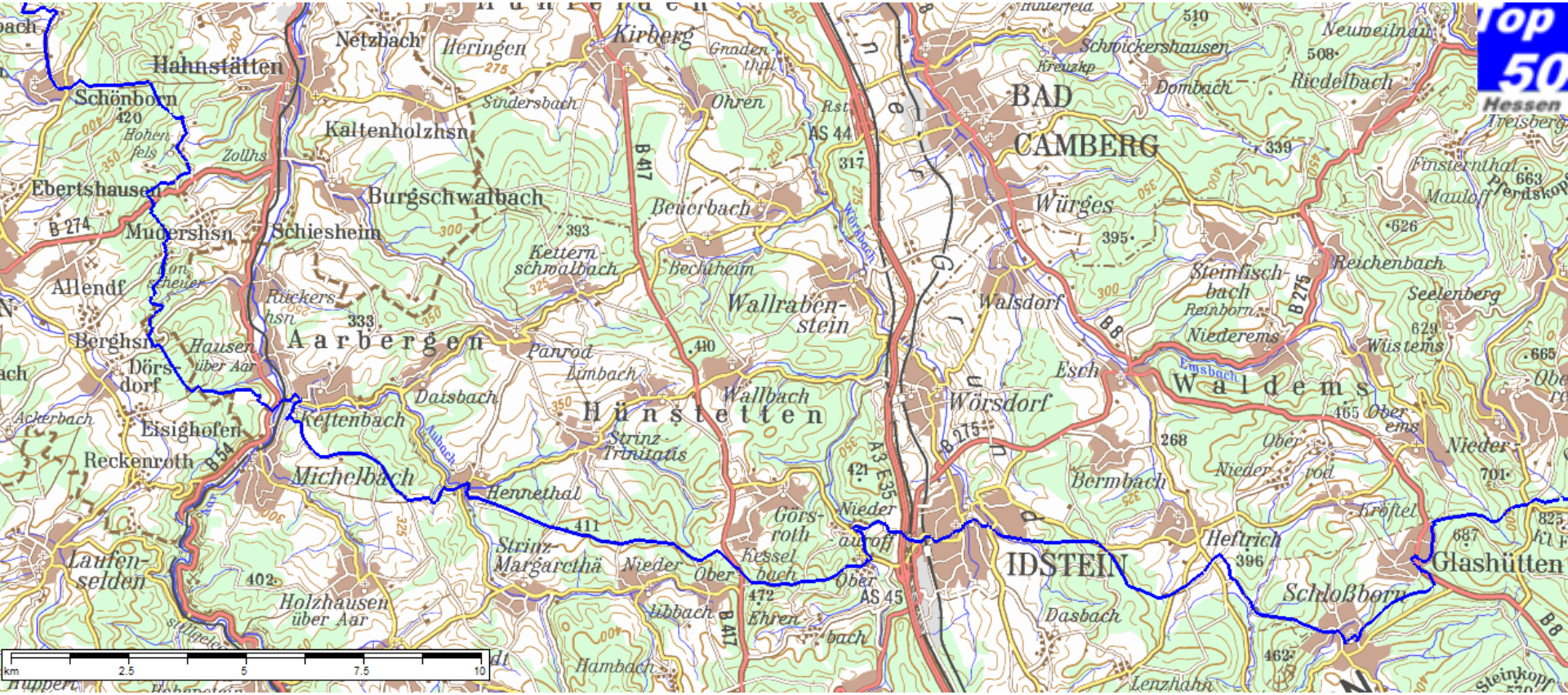

Europäischer Fernwanderweg E1
Streckenabschnitt Nassau – Frankfurt a.M.

Europäischer Fernwanderweg E1
Streckenabschnitt Nassau – Frankfurt a.M.

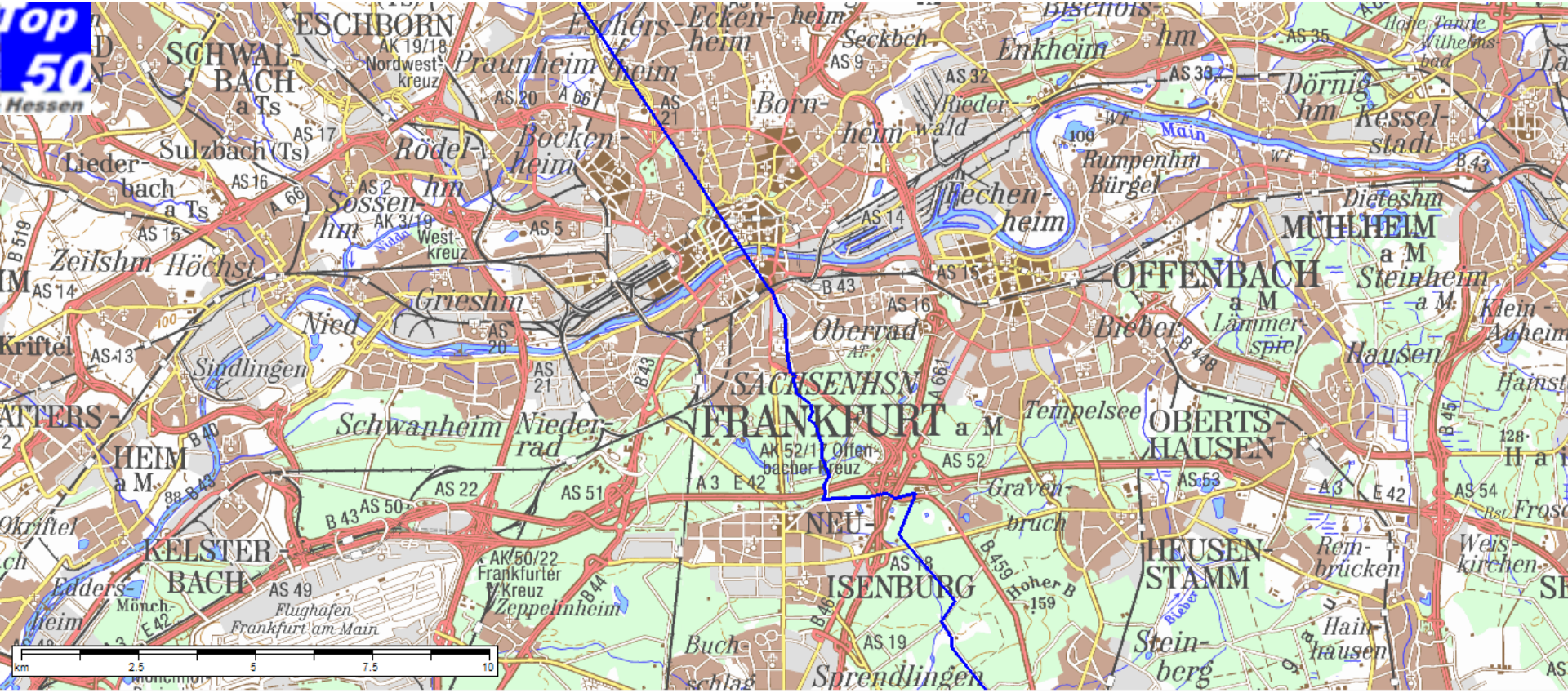

Europäischer Fernwanderweg E1
Streckenabschnitt Nassau – Frankfurt a.M.

Ab **Oberursel/Hohemark** besteht die Möglichkeit, weiter in Richtung Frankfurt a.M. die U-Bahn zu benutzen. An der U-Bahn **Nordwestzentrum** endet dann die Wegemarkierung. Sie beginnt erst wieder nahe der S-Bahn Station **Lokalbahnhof** am **Wendelsplatz.**

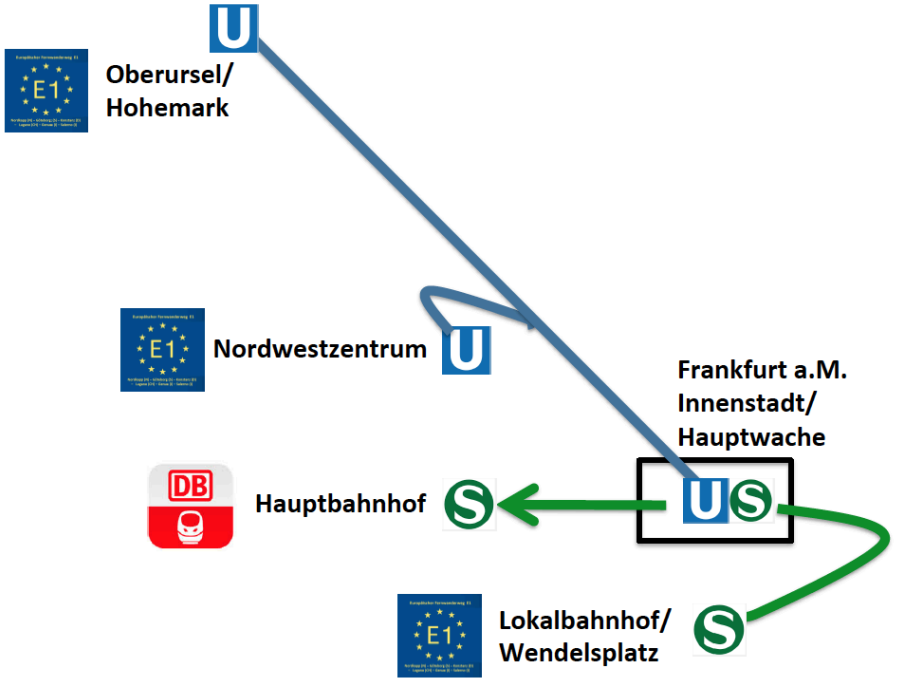

Europäischer Fernwanderweg E1
Streckenabschnitt Nassau – Frankfurt a.M.

Die Stadt Frankfurt a.M. kann keinesfalls als „wanderwegefreie Zone“ bezeichnet werden. Abseits vom Autoverkehr führt der **Frankfurter Grüngürtel Rundwanderweg** einmal rund um die Stadt. Er wird in seinen Etappen detalliert beschrieben auf **www.frankfurt.de.**

GrünGürtel Rundwanderweg

Die Kartendarstellung kann beim
GPS-Wanderatlas Verlag kostenfrei aufgerufen werden :

www.ich-geh-wandern.de/frankfurter-grüngürtel-rundwanderweg

Wer die Gelegenheit nutzt, ein Fahrrad oder ein E-Bike auszuleihen, dem bieten sich auf dem nahezu autofreien Frankfurter **Grüngürtel-Radrundweg** eindrucksvolle Blicke auf das Stadtpanorama.

Informationen hierzu auf **www.frankfurt.de** und **www.mainova.de.**